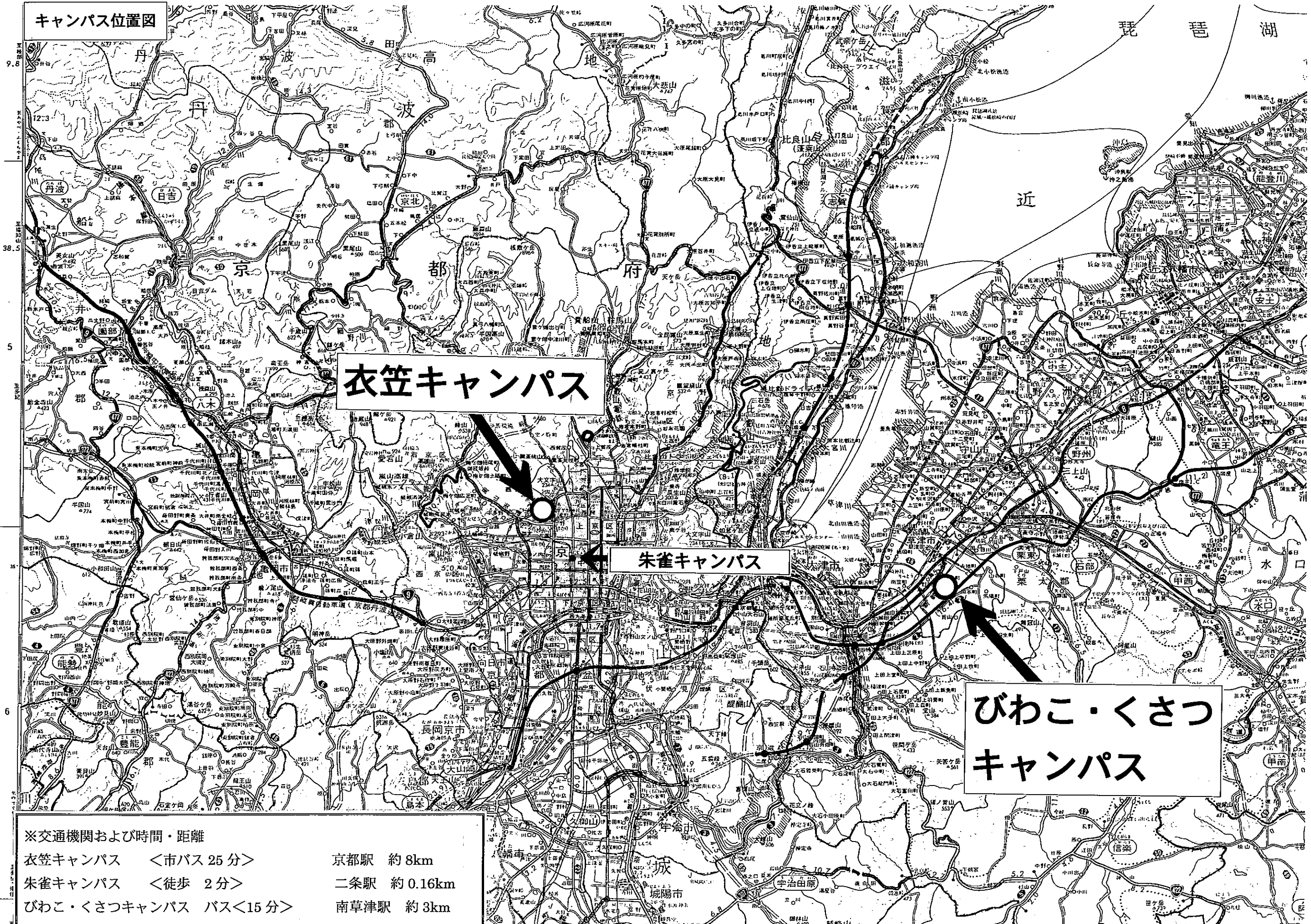


キャンパス位置図



衣笠キャンパス

朱雀キャンパス

びわこ・くさつ
キャンパス

※交通機関および時間・距離	
衣笠キャンパス <市バス 25分>	京都駅 約8km
朱雀キャンパス <徒歩 2分>	二条駅 約0.16km
びわこ・くさつキャンパス バス<15分>	南草津駅 約3km

朱雀キャンパス位置図



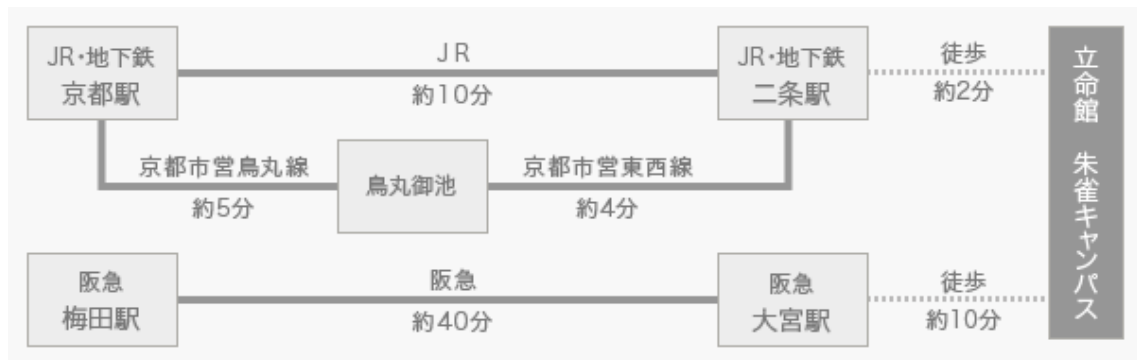
衣笠キャンパス位置図



BKCキャンパス位置図



朱雀 最寄の駅からの距離や交通機関がわかる図面



衣笠 最寄の駅からの距離や交通機関がわかる図面

JR・近鉄 京都駅 (烏丸中央口)	京都市バス 京都駅前	市バス 50 (京都駅B2のりば) [※] 快速205 (京都駅B3のりば)	立命館大学前(終点)	
		約35分		
		市バス 205 (京都駅B3のりば)	衣笠校前	徒歩 約10分
		約35分		
	JRバス 京都駅	JRバス 高雄・京北線 (京都駅JR3番のりば)	立命館大学前	
		約30分		
阪急 西院駅	京都市バス 西大路四条	市バス 205	衣笠校前	徒歩 約10分
		約20分		
	市バス 快速202 [※] 快速205 [※]	立命館大学前(終点)		
	約20分			
	市バス 26	等持院道	徒歩 約10分	
	約20分			
	西京福 院駅	京福電鉄 嵐山本線・北野線	龍安寺駅	徒歩 約6分
		約25分	等持院駅	
阪急 大宮駅	京都市バス 四条大宮	市バス 55	立命館大学前(終点)	
		約20分		
京阪 三条駅	京都市バス 三条京阪前	市バス 15	立命館大学前(終点)	
		約30分		
		市バス 59	立命館大学前	
		約30分		
JR・地下鉄 二条駅	京都市バス 二条駅前	市バス 15 55	立命館大学前(終点)	
		約15分		
JR 円町駅	京都市バス 西ノ京円町	市バス 15 快速202 [※] 快速205 [※]	立命館大学前(終点)	
		約10分		
		市バス 204 205	衣笠校前	徒歩 約10分
		約10分		

立命館大学 衣笠キャンパス

※土日・運休



BKC 最寄の駅からの距離や交通機関がわかる図面



I. 1. 書類等の題名

「校地校舎等の図面」 2 ページ

都道府県における位置関係に関する図面 朱雀キャンパス位置

2. 引用元

[http://map.yahoo.co.jp/maps?p=%E7%AB%8B%E5%91%BD%E9%A4%A8%E6%9C%B1%E9%9B%80%E3%82%AD%E3%83%A3%E3%83%B3%E3%83%91%E3%82%B9&lat=35.0093031&lon=135.7421590&type=scroll&ei=utf-](http://map.yahoo.co.jp/maps?p=%E7%AB%8B%E5%91%BD%E9%A4%A8%E6%9C%B1%E9%9B%80%E3%82%AD%E3%83%A3%E3%83%B3%E3%83%91%E3%82%B9&lat=35.0093031&lon=135.7421590&type=scroll&ei=utf-8&datum=wgs&v=2&sc=3&lnm=%E7%AB%8B%E5%91%BD%E9%A4%A8%E6%9C%B1%E9%9B%80%E3%82%AD%E3%83%A3%E3%83%B3%E3%83%91%E3%82%B9%E4%B8%AD%E5%B7%9D%E4%BC%9A%E9%A4%A8&uid=504d506c55cfc2512c1ae9271299f3c04676f935&fa=ids#)

[8&datum=wgs&v=2&sc=3&lnm=%E7%AB%8B%E5%91%BD%E9%A4%A8%E6%9C%B1%E9%9B%80%E3%82%AD%E3%83%A3%E3%83%B3%E3%83%91%E3%82%B9%E4%B8%AD%E5%B7%9D%E4%BC%9A%E9%A4%A8&uid=504d506c55cfc2512c1ae9271299f3c04676f935&fa=ids#](http://map.yahoo.co.jp/maps?p=%E7%AB%8B%E5%91%BD%E9%A4%A8%E6%9C%B1%E9%9B%80%E3%82%AD%E3%83%A3%E3%83%B3%E3%83%91%E3%82%B9%E4%B8%AD%E5%B7%9D%E4%BC%9A%E9%A4%A8&uid=504d506c55cfc2512c1ae9271299f3c04676f935&fa=ids#)

3. 説明

地図中の立命館大学朱雀キャンパスの位置を黒枠で囲み、注釈を付けた。

II. 1. 書類等の題名

「校地校舎等の図面」 3 ページ

都道府県における位置関係に関する図面 衣笠キャンパス位置

2. 引用元

[http://map.yahoo.co.jp/maps?p=%E7%AB%8B%E5%91%BD%E9%A4%A8%E5%A4%A7%E5%AD%A6&lat=35.0326889&lon=135.7241579&ei=utf-](http://map.yahoo.co.jp/maps?p=%E7%AB%8B%E5%91%BD%E9%A4%A8%E5%A4%A7%E5%AD%A6&lat=35.0326889&lon=135.7241579&ei=utf-8&datum=wgs&lnm=%E7%AB%8B%E5%91%BD%E9%A4%A8%E5%A4%A7%E5%AD%A6&v=2&sc=3&uid=b0bbda78ada1675e935d061f465fa273473b9e54&fa=ids)

[8&datum=wgs&lnm=%E7%AB%8B%E5%91%BD%E9%A4%A8%E5%A4%A7%E5%AD%A6&v=2&sc=3&uid=b0bbda78ada1675e935d061f465fa273473b9e54&fa=ids](http://map.yahoo.co.jp/maps?p=%E7%AB%8B%E5%91%BD%E9%A4%A8%E5%A4%A7%E5%AD%A6&lat=35.0326889&lon=135.7241579&ei=utf-8&datum=wgs&lnm=%E7%AB%8B%E5%91%BD%E9%A4%A8%E5%A4%A7%E5%AD%A6&v=2&sc=3&uid=b0bbda78ada1675e935d061f465fa273473b9e54&fa=ids)

3. 説明

地図中の立命館大学衣笠キャンパスの位置を黒枠で囲んだ。

III. 1. 書類等の題名

「校地校舎等の図面」 4 ページ

都道府県における位置関係に関する図面 BKCキャンパス位置

2. 引用元

[http://map.yahoo.co.jp/maps?p=%E7%AB%8B%E5%91%BD%E9%A4%A8%E5%A4%A7%E5%AD%A6&lat=34.9821988&lon=135.9627447&ei=utf-](http://map.yahoo.co.jp/maps?p=%E7%AB%8B%E5%91%BD%E9%A4%A8%E5%A4%A7%E5%AD%A6&lat=34.9821988&lon=135.9627447&ei=utf-8&datum=wgs&lnm=%E7%AB%8B%E5%91%BD%E9%A4%A8%E5%A4%A7%E5%AD%A6&v=2&sc=3&uid=7010c1ae601b32bd43e70e9ebc5c77ae5f0a277&fa=ids)

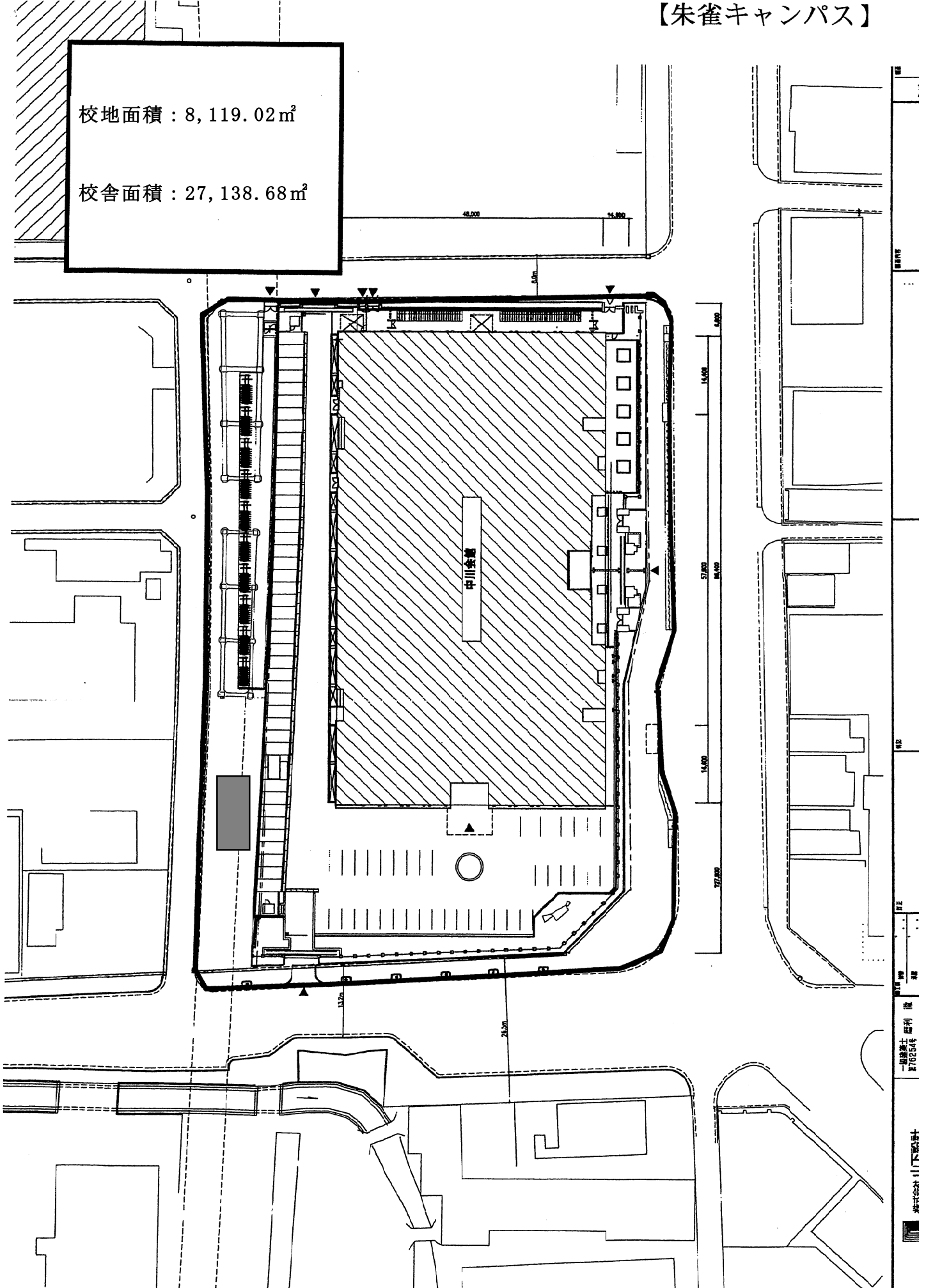
[8&datum=wgs&lnm=%E7%AB%8B%E5%91%BD%E9%A4%A8%E5%A4%A7%E5%AD%A6&v=2&sc=3&uid=7010c1ae601b32bd43e70e9ebc5c77ae5f0a277&fa=ids](http://map.yahoo.co.jp/maps?p=%E7%AB%8B%E5%91%BD%E9%A4%A8%E5%A4%A7%E5%AD%A6&lat=34.9821988&lon=135.9627447&ei=utf-8&datum=wgs&lnm=%E7%AB%8B%E5%91%BD%E9%A4%A8%E5%A4%A7%E5%AD%A6&v=2&sc=3&uid=7010c1ae601b32bd43e70e9ebc5c77ae5f0a277&fa=ids)

3. 説明

地図中の立命館大学びわこ・くさつキャンパスの位置を黒枠で囲んだ。

校地面積：8,119.02㎡

校舎面積：27,138.68㎡



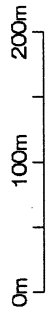
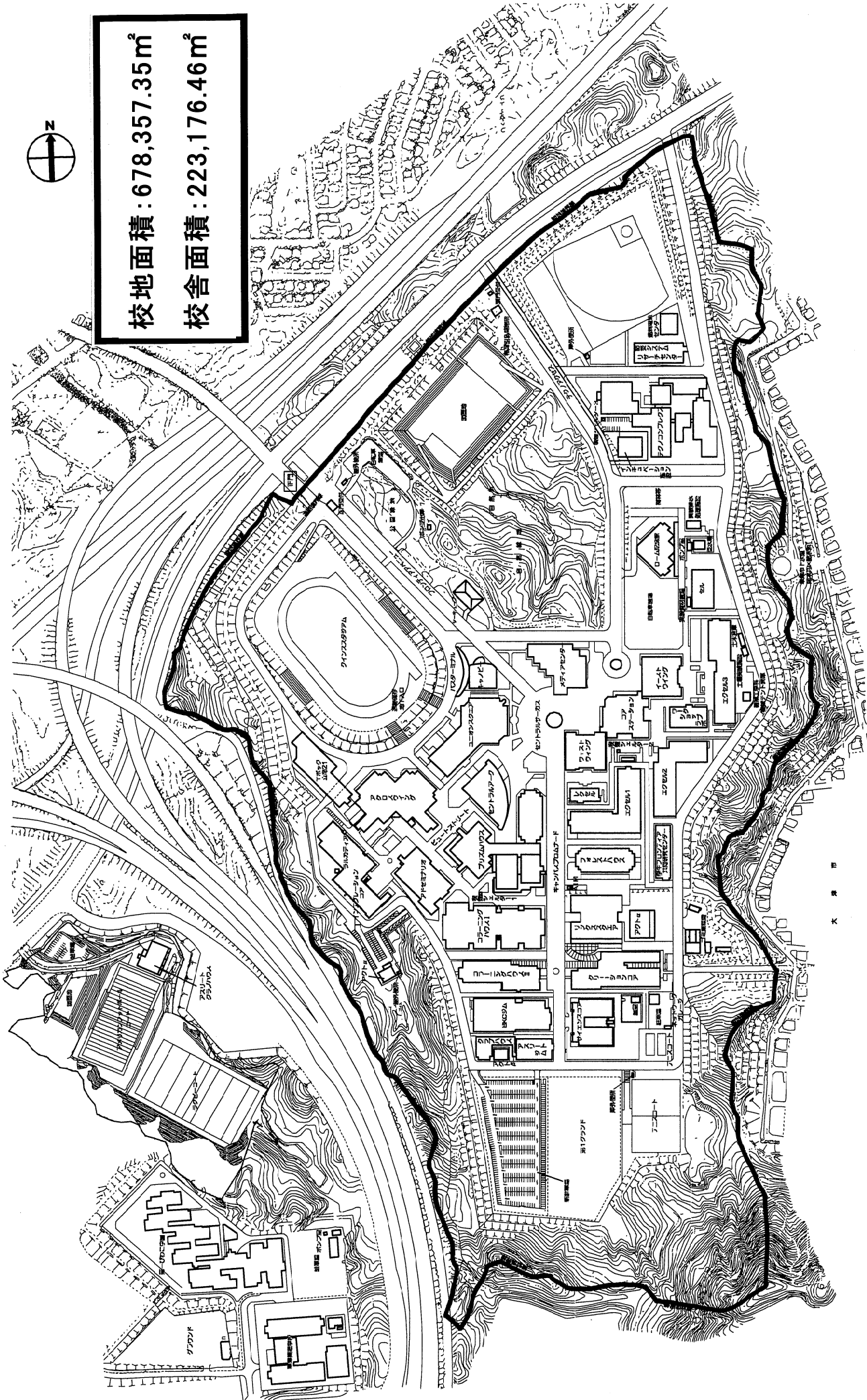
一級建築士 藤井 徹
〒762544

株式会社 山下設計



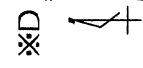
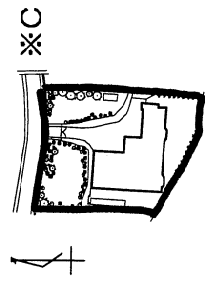

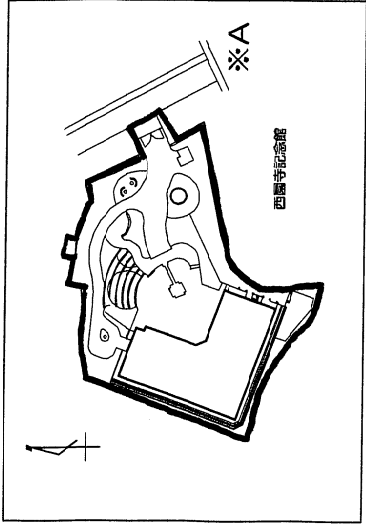
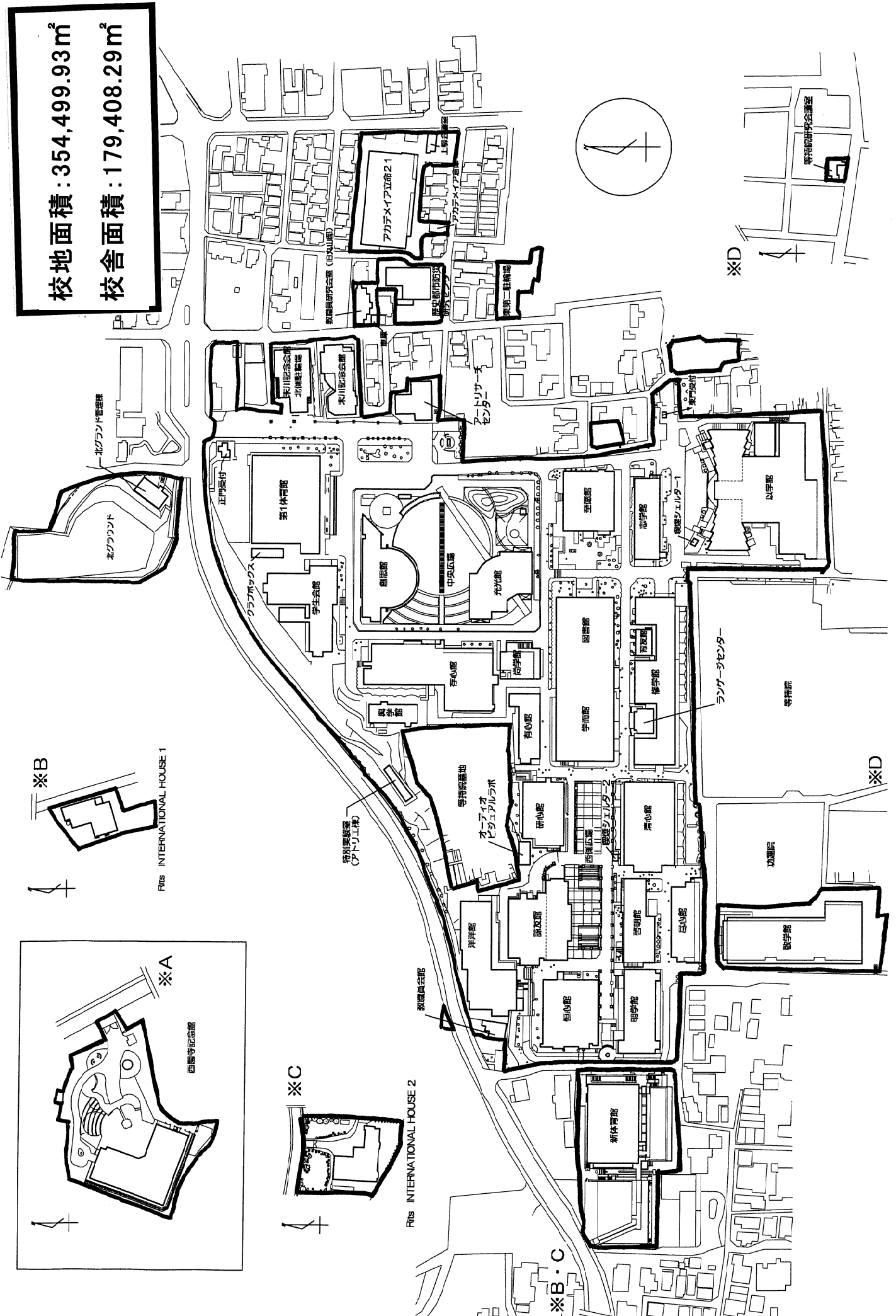
校地面積 : 678,357.35 m²

校舎面積 : 223,176.46 m²



BKCキャンパス配置図 (1:4000)

校地面積：354,499.93㎡
校舎面積：179,408.29㎡



TITLE

NAME

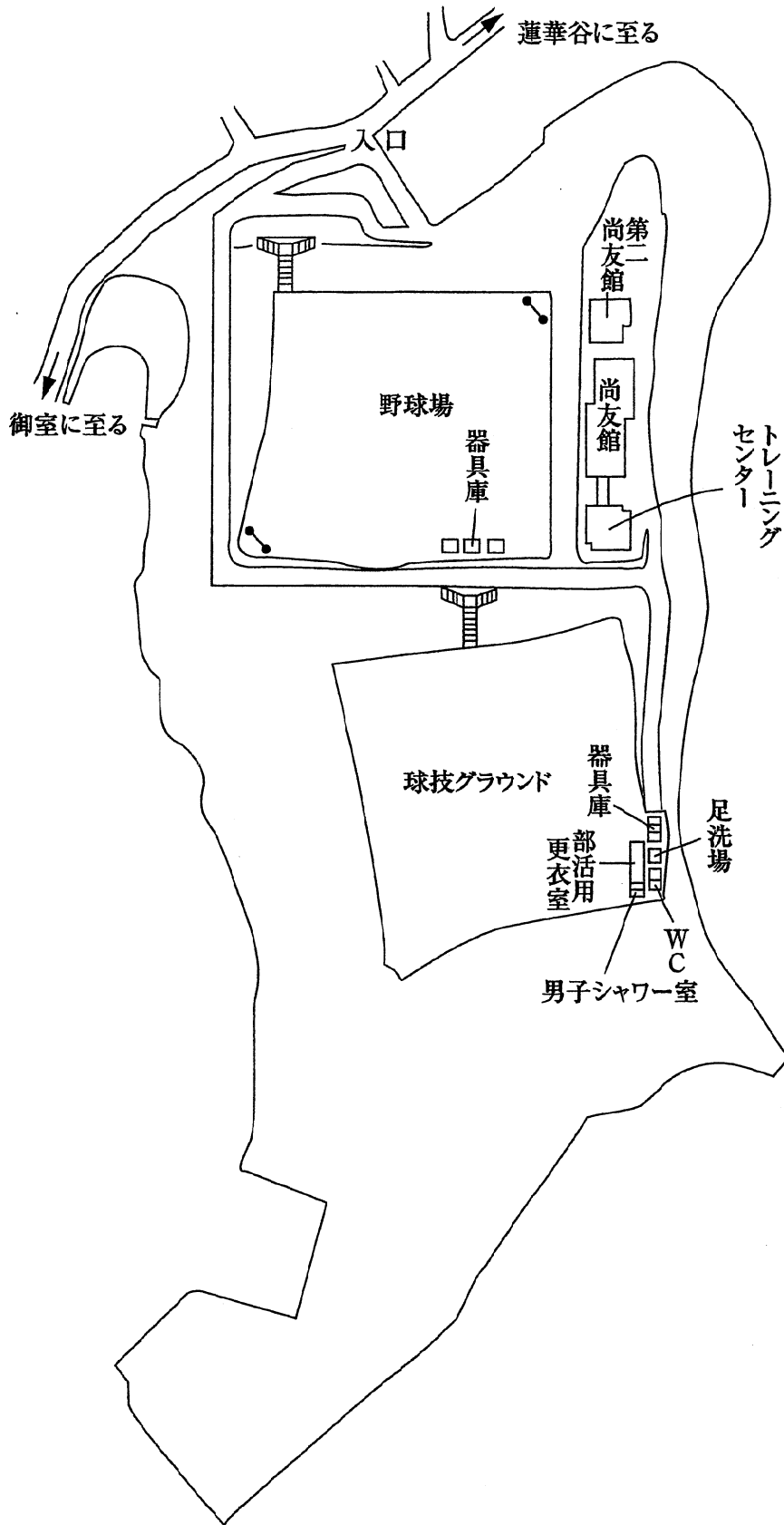
SCALE 1:2000

衣笠キャンパス全体図

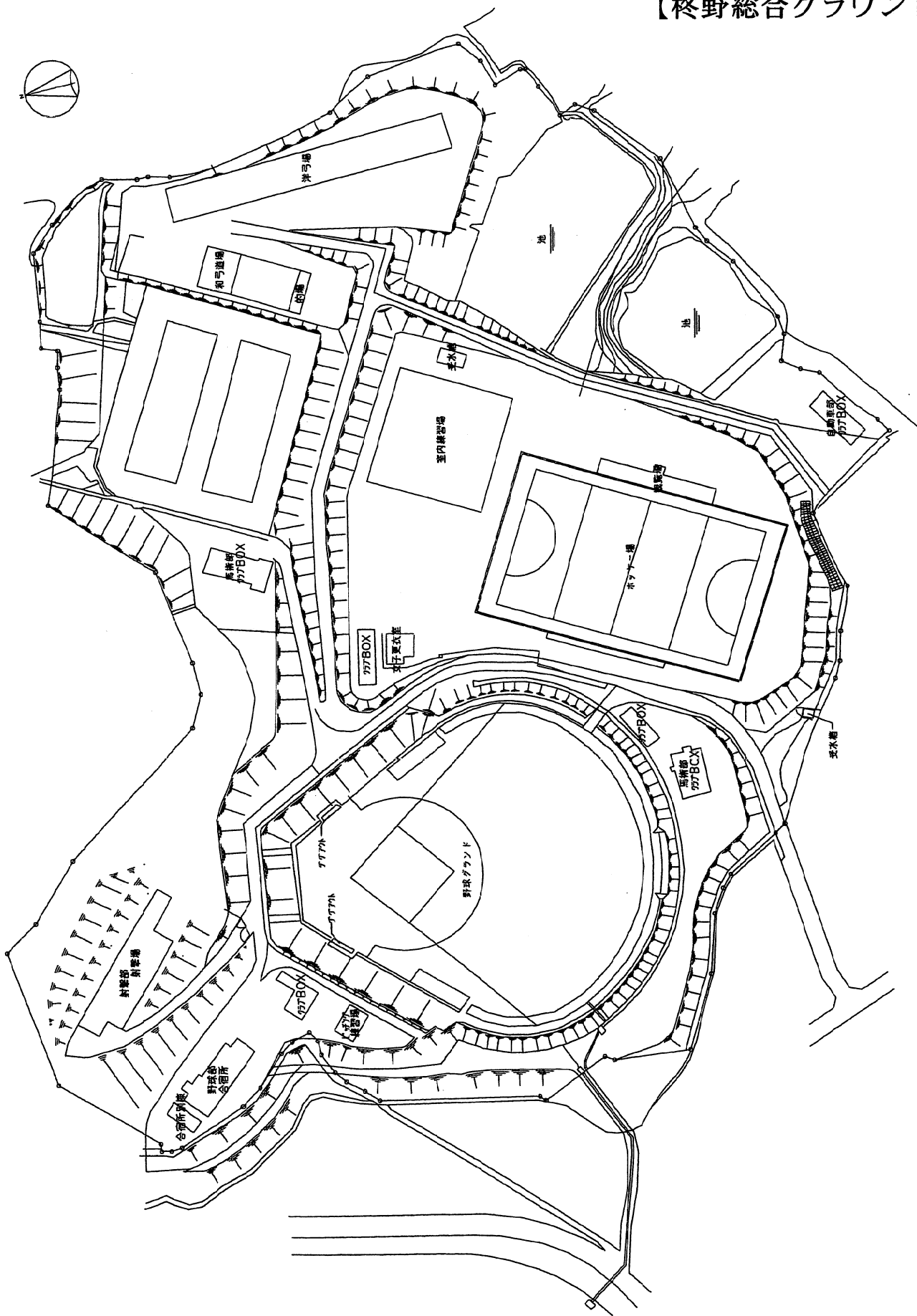
DATE 2011.3.16

NO.

【原谷グラウンド】



【柘野総合グラウンド】



ARCHITECTS & ASSOCIATES 京都建築事務所 PARTNER		ARCHITECT	DIRECTOR	CHIEF	OWNER	TITLE	SCALE
一級建築士事務所 京都府 522501号		川下 晃 正				グラウンド建物配置図	1:1000